

Alpes de Haute Provence

AUBIGNOSC

**EXTRAIT DU REGISTRE DES DELIBERATIONS
DU CONSEIL MUNICIPAL**

Séance du 15 MAI 2009

Membres en exercice : 15
Présents : 14
Votants : 14

DCM N° 29/2009

---- L'an deux mille neuf

le quinze mai à 18 heures 15

le conseil municipal de la commune d'AUBIGNOSC dûment convoqué, s'est réuni en session ordinaire, à la mairie sous la présidence de Monsieur René AVINENS, Maire.

--- Date de la convocation : 07 mai 2009

Membres présents : MMes & MM. AVINENS René, CESARINI Nathalie, ROBERT Frédéric, GASSEND David, DELMAERE Christian, DUPOYET Isabelle, TURCAN Nicole, VERNET Patrice, LATIL Emile, WALLON Muriel, POURPRE Didier, CHAIX François, CARON Nathalie.

Absent(s) excusé(s) : VELLAR Morgan.

Secrétaire de séance : Frédéric ROBERT

RECEU PAR M. CESARINI Préfet
de FORCALQUIER

18 SEP. 2009

REPUBLIQUE FRANCAISE

OBJET : DENOMINATION OFFICIELLE DES VOIES ET PLACES PUBLIQUES

--- Vu le Code général des collectivités territoriales et notamment ses articles L.2212-1, L.2212-2 et L.2213-1 ;

--- Monsieur le Maire rappelle aux membres du Conseil Municipal la délibération N°66.2008 du 12 septembre 2008 décidant d'attribuer une dénomination officielle aux voies et places publiques. Il en signale tout l'intérêt et précise que la dénomination relève de la souveraine appréciation du conseil municipal. Les frais correspondants sont à la charge exclusive de la commune mais les propriétaires des immeubles concernés sont tenus de supporter sur leur(s) mur(s) les plaques indicatrices et ne rien installer qui puisse en compromettre la visibilité.

- Considérant qu'il y a lieu de donner suite à la mesure proposée ;
- Considérant que les frais d'acquisition de poteaux (carrefours et angles de murs) et de plaques indicatives sur les immeubles peuvent être pris en charge par la commune :

---- Après en avoir délibéré à l'unanimité, le Conseil Municipal :

*** DECIDE :**

- ✓ que les voies et places publiques de la commune recevront les dénominations officielles telles qu'elles figurent sur l'état et les plans annexés à la présente délibération.
- ✓ qu'un crédit nécessaire à la couverture des frais de fournitures et de pose des poteaux et plaques indicatives sera ouvert au budget général par décision modificative.

---Fait et délibéré à AUBIGNOSC, les jour, mois et an que dessus.

POUR EXTRAIT CONFORME.

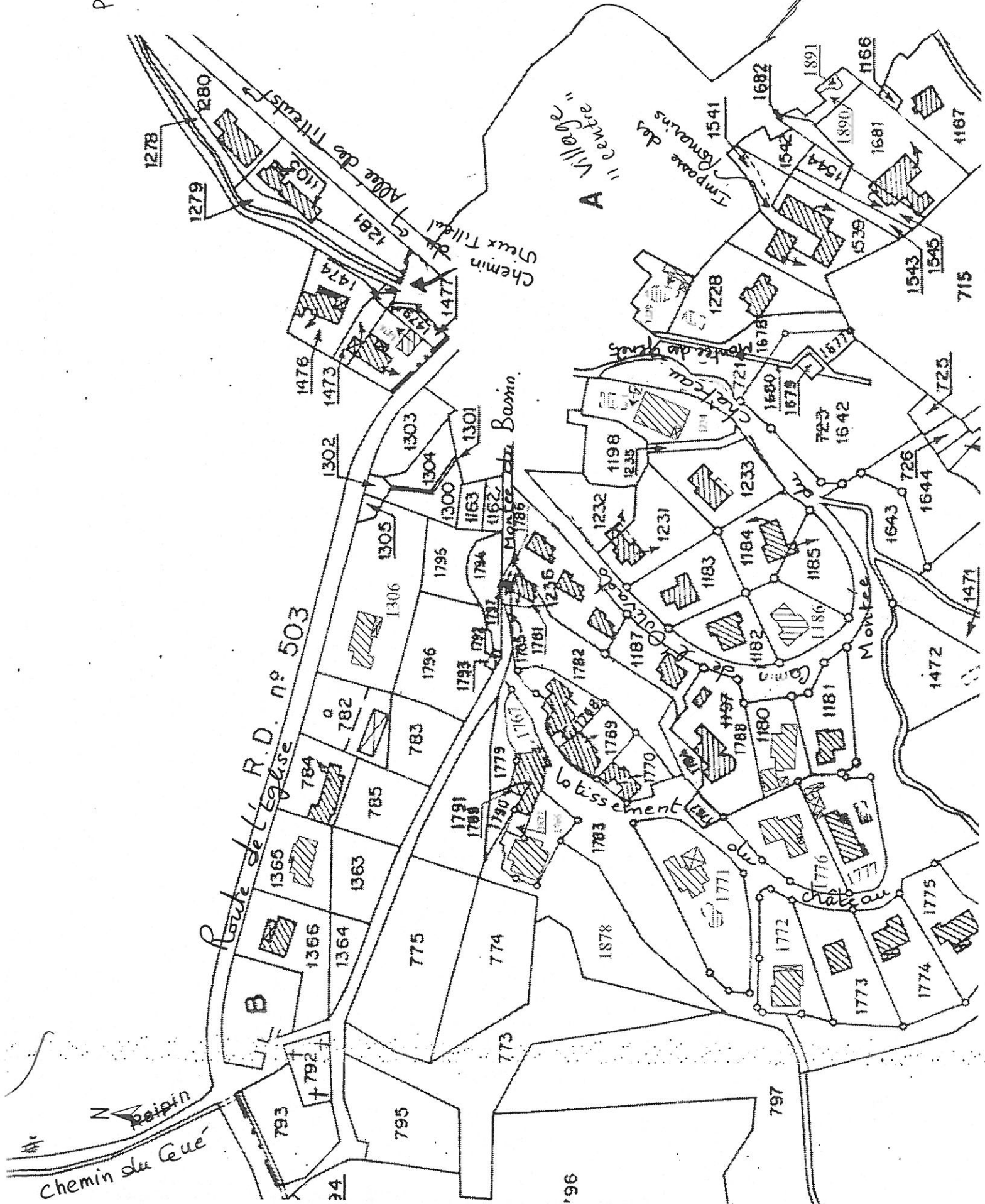
Le Maire

R. AVINENS.



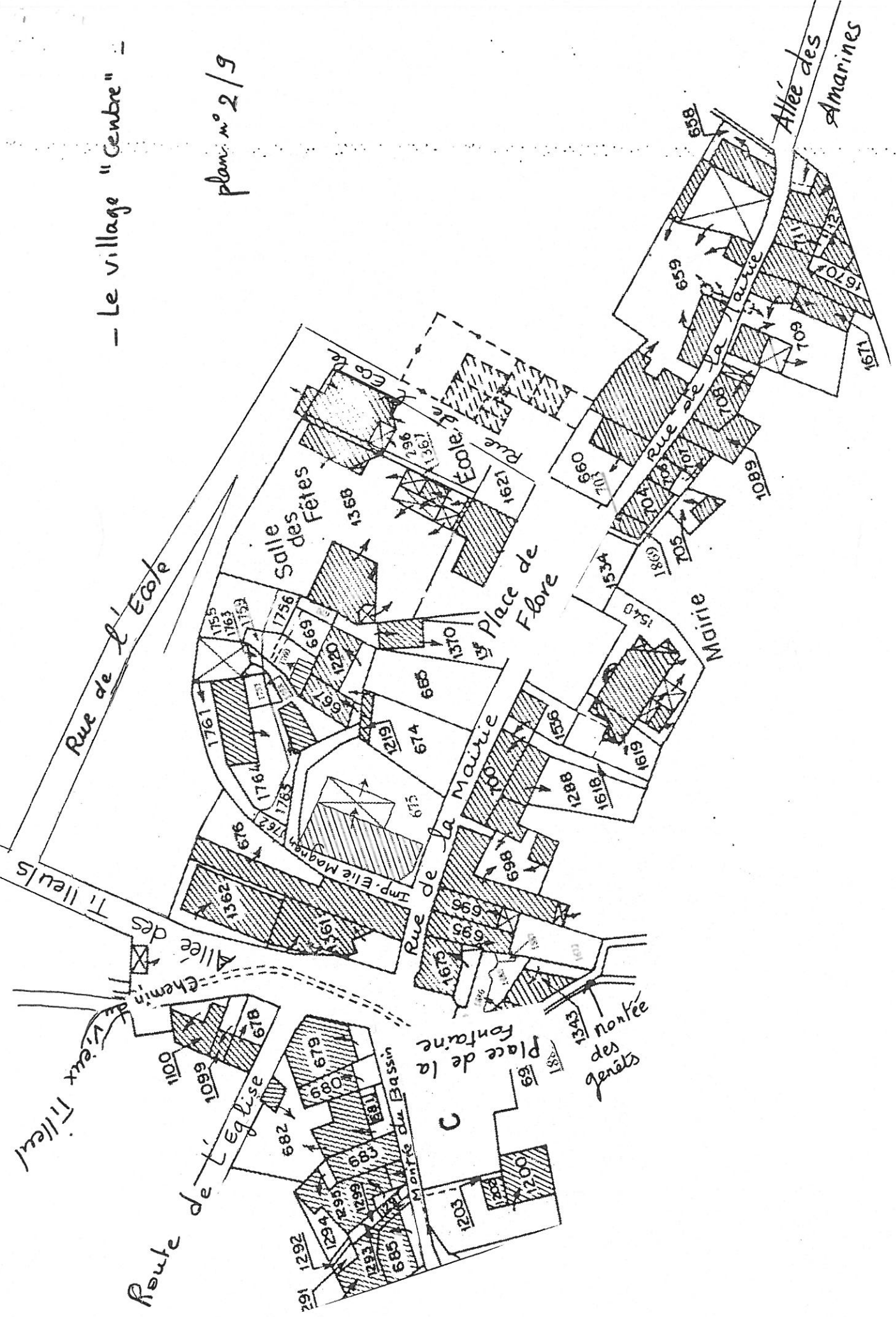
Certifié exécutoire
Reçu en Sous-Préfecture le
Publié ou Notifié le

NOM DES RUES	SITUATIONS		PLANS	
Allée des Amarines	A	2	3	
Allée des Platanes	F	6	7	
Allée des Tilleuls	A	1	2	4
Camin de l'Oulivado	A	1		
Chemin de la Vicairie	A	4		
Chemin des Genêts	F	5		
Chemin des Pins	F	7		
Chemin du Figuier	A	4		
Chemin du Gué	A	1	5	
Chemin du Jas	F	8		
Chemin du Malaga	F	5		
Chemin du Pigeonnier	F	5		
Chemin du vieux tilleul	A	1	2	
Imp, de l'Hirondelle	F	6		
Imp, des Basses Terres	F	5	7	
Imp, des Cerisiers	A	4		
Imp, des Peupliers	F	7		
Imp, des Romarins	A	1		
Imp, du vallon	F	5		
Imp, Vieille Chapelle	F	6		
Imp. Elie Magnan	A	2		
Impasse du Clot	A	5		
Impasse Maurel	A	4		
Le Gravas	F	7	8	
Lieu dit la Ponchonière	A	9		
Lieu dit La Savonnerie	A	9		
Lieu dit Les Fillières	A	9		
Lieu dit Les Rouvières	A	9		
Lot, Cymes d'Argent	A	4		
Lotissement du Château	A	1		
Montée des Genêts	A	1	2	
Montée du Bassin	A	1	2	
Montée du Château	A	1		
Montée du Lavoir	F	7		
Place de Flore	A	2		
Place de la Fontaine	A	2		
Place des Fauvettes	A	4		
Place du Puits	F	6		
Promenade du Forest	F	6	7	
Quartier des Jardins	A	4		
Quartier du Pied de Lure	F	5		
Quartier Le Point Nodal	F	5		
Quartier St Joseph	F	5	7	
Route de Chateauneuf	F	5		
Route de l'Eglise	A	1	2	4
Route des carrières	F	7	8	
Rue de la Mairie	A	2		
Rue de l'Ecole	A	2	4	

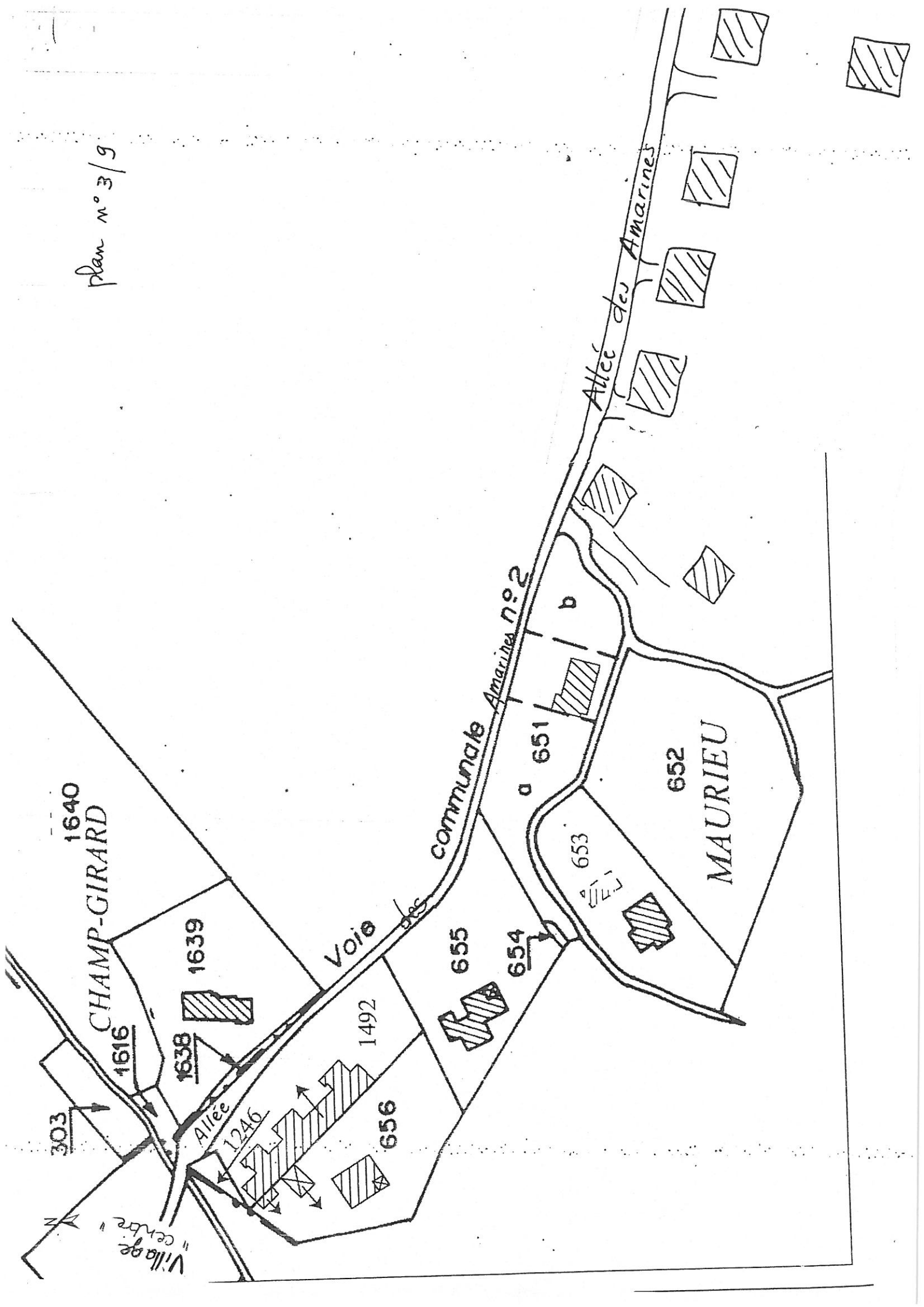


- Le village "Centre" -

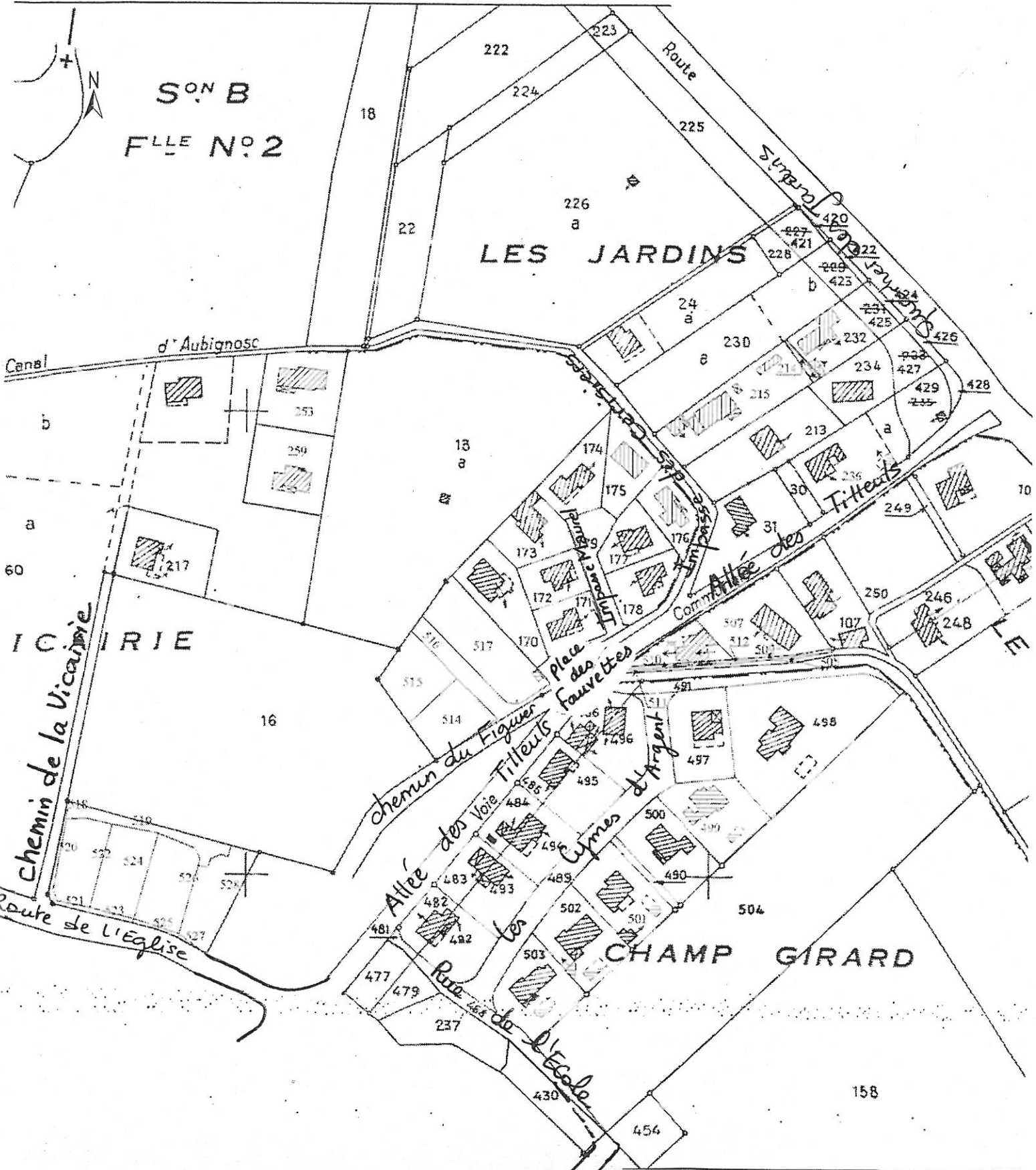
plan n° 2/9



plan n° 3/9



Plan n° 4/9



COMMUNE

PEIPIN

DE

Chemin sous le Village

Chemin de Rigeonvies

LE BARRAGE DE MALAGA

LES RAYONS

MALAGA

(CD 951)

le Pont Nodal

Quartier le Point Nodal

Route de Châteauroux

LES PETITES GREZES

LES GREZES

LA BASTILLE

Impasse de Basset

Quartier St Joseph

Chemin des gendets

SAINTE JOSEPH

SECTION A

LE POINT NODAL

Quartier du Pont Nodal

AU-DELA DES GREZES

ST UNIQUE

FEUILLE

SECTION B

SECTION B

FEUILLE N°3

FEUILLE N°1

SPN B

FEUILLE N°2

B.2

Impasse du Clot

516

LE GRAND CLOT

SOUS LES GREZES

SOUS LURGIEN

LURGIEN

PRES LE CLOF

IMPASSE DU CLOF

IMPASSE DU CLOF

IMPASSE DU CLOF

IMPASSE DU CLOF

IMPASSE DU CLOF

IMPASSE DU CLOF

IMPASSE DU CLOF

IMPASSE DU CLOF

IMPASSE DU CLOF

IMPASSE DU CLOF

IMPASSE DU CLOF

IMPASSE DU CLOF

IMPASSE DU CLOF

IMPASSE DU CLOF

IMPASSE DU CLOF

IMPASSE DU CLOF

IMPASSE DU CLOF

IMPASSE DU CLOF

IMPASSE DU CLOF

IMPASSE DU CLOF

IMPASSE DU CLOF

IMPASSE DU CLOF

IMPASSE DU CLOF

IMPASSE DU CLOF

IMPASSE DU CLOF

IMPASSE DU CLOF

IMPASSE DU CLOF

IMPASSE DU CLOF

IMPASSE DU CLOF

IMPASSE DU CLOF

IMPASSE DU CLOF

IMPASSE DU CLOF

IMPASSE DU CLOF

IMPASSE DU CLOF

IMPASSE DU CLOF

IMPASSE DU CLOF

IMPASSE DU CLOF

IMPASSE DU CLOF

IMPASSE DU CLOF

IMPASSE DU CLOF

IMPASSE DU CLOF

IMPASSE DU CLOF

IMPASSE DU CLOF

IMPASSE DU CLOF

IMPASSE DU CLOF

IMPASSE DU CLOF

IMPASSE DU CLOF

IMPASSE DU CLOF

IMPASSE DU CLOF

IMPASSE DU CLOF

IMPASSE DU CLOF

IMPASSE DU CLOF

IMPASSE DU CLOF

IMPASSE DU CLOF

IMPASSE DU CLOF

IMPASSE DU CLOF

IMPASSE DU CLOF

IMPASSE DU CLOF

IMPASSE DU CLOF

IMPASSE DU CLOF

IMPASSE DU CLOF

IMPASSE DU CLOF

IMPASSE DU CLOF

IMPASSE DU CLOF

IMPASSE DU CLOF

IMPASSE DU CLOF

IMPASSE DU CLOF

IMPASSE DU CLOF

IMPASSE DU CLOF

IMPASSE DU CLOF

IMPASSE DU CLOF

IMPASSE DU CLOF

IMPASSE DU CLOF

IMPASSE DU CLOF

IMPASSE DU CLOF

IMPASSE DU CLOF

IMPASSE DU CLOF

IMPASSE DU CLOF

IMPASSE DU CLOF

IMPASSE DU CLOF

IMPASSE DU CLOF

IMPASSE DU CLOF

IMPASSE DU CLOF

IMPASSE DU CLOF

IMPASSE DU CLOF

IMPASSE DU CLOF

IMPASSE DU CLOF

IMPASSE DU CLOF

IMPASSE DU CLOF

IMPASSE DU CLOF

IMPASSE DU CLOF

IMPASSE DU CLOF

IMPASSE DU CLOF

IMPASSE DU CLOF

IMPASSE DU CLOF

IMPASSE DU CLOF

IMPASSE DU CLOF

IMPASSE DU CLOF

IMPASSE DU CLOF

IMPASSE DU CLOF

IMPASSE DU CLOF

IMPASSE DU CLOF

IMPASSE DU CLOF

IMPASSE DU CLOF

IMPASSE DU CLOF

IMPASSE DU CLOF

IMPASSE DU CLOF

IMPASSE DU CLOF

IMPASSE DU CLOF

IMPASSE DU CLOF

IMPASSE DU CLOF

IMPASSE DU CLOF

IMPASSE DU CLOF

IMPASSE DU CLOF

IMPASSE DU CLOF

IMPASSE DU CLOF

IMPASSE DU CLOF

IMPASSE DU CLOF

IMPASSE DU CLOF

IMPASSE DU CLOF

IMPASSE DU CLOF

IMPASSE DU CLOF

IMPASSE DU CLOF

IMPASSE DU CLOF

IMPASSE DU CLOF

IMPASSE DU CLOF

IMPASSE DU CLOF

IMPASSE DU CLOF

IMPASSE DU CLOF

IMPASSE DU CLOF

IMPASSE DU CLOF

IMPASSE DU CLOF

IMPASSE DU CLOF

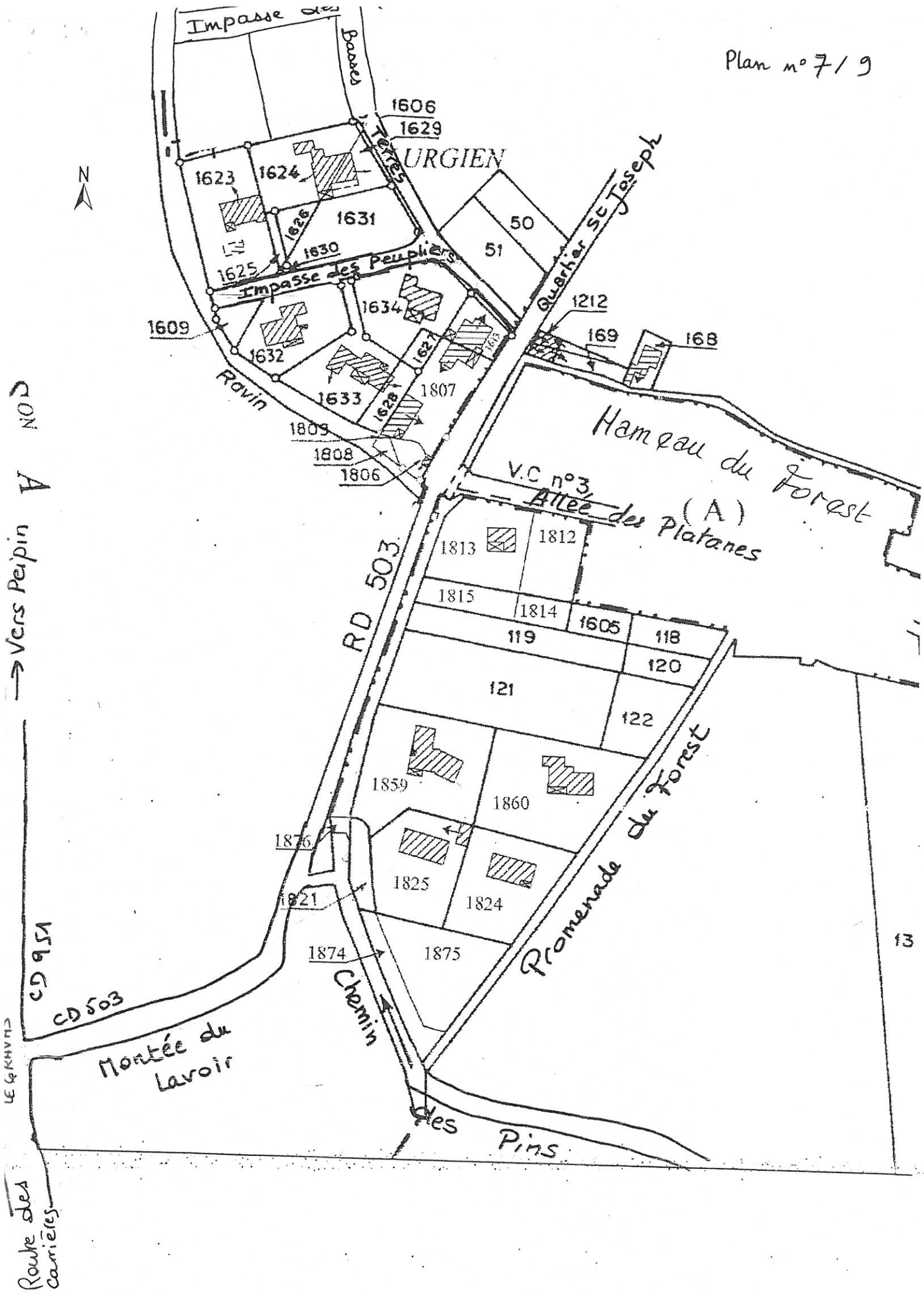
IMPASSE DU CLOF

Plan n° 6/9

(A)



12



Vers Perpin A NOD

URGIEN

Hameau du Forest

V.C n°3
Allee des Platanes (A)

Promenade du Forest

Montée du Lavoir

des Pins

Route des carrières

LE G. KHV 12

CD 951

CD 503

13

Departement :
ALPES DE HAUTE PROVENCE

Commune :
AUBIGNOSC

DIRECTION GÉNÉRALE DES FINANCES PUBLIQUES

EXTRAIT DU PLAN CADASTRAL INFORMATISÉ

Le plan visualisé sur cet extrait est géré
par le centre des impôts foncier suivant :
DIGNE LES BAINS

Section : ZC

Échelle d'origine : 1/2000

Échelle d'édition : 1/2500

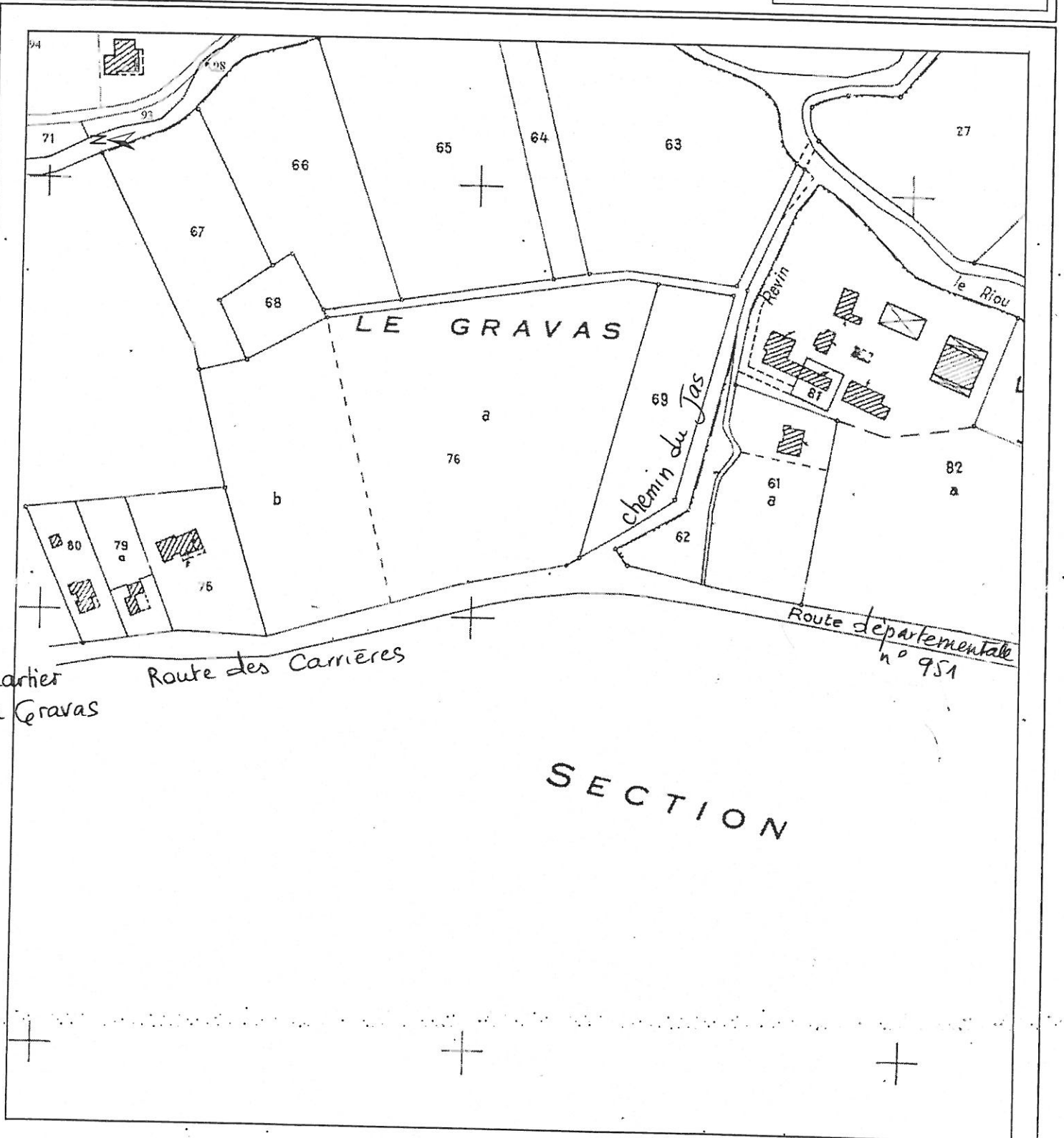
Date d'édition : 15/09/2009
(fuseau horaire de Paris)

©2007 Ministère du budget, des comptes
publics et de la fonction publique

plan n° 8/9

Cet extrait de plan vous est délivré par :

cadastre.gouv.fr



Département :
ALPES DE HAUTE PROVENCE

Commune :
AUBIGNOSC

Section : 0B

Échelle d'origine : 1/5000

Échelle d'édition : 1/8000

Date d'édition : 15/05/2009
(fuseau horaire de Paris)

©2007 Ministère du budget, des comptes
publics et de la fonction publique

DIRECTION GÉNÉRALE DES FINANCES PUBLIQUES

EXTRAIT DU PLAN CADASTRAL INFORMATISÉ

Le plan visualisé sur cet extrait est géré
par le centre des impôts foncier suivant :
DIGNE LES BAINS

Cet extrait de plan vous est délivré par :

cadastre.gouv.fr

plan n° 919

